



**КОМИТЕТ ИМУЩЕСТВЕННЫХ ОТНОШЕНИЙ  
АДМИНИСТРАЦИИ ПЕРМСКОГО МУНИЦИПАЛЬНОГО ОКРУГА**

**РЕШЕНИЕ**

о размещении объектов № 2434

Пермский край  
Пермский округ

22.09.2023

Комитет имущественных отношений администрации Пермского муниципального округа разрешает Акционерному обществу «Газпром газораспределение Пермь» (ИНН 5902183841, ОГРН 1025900512670, почтовый адрес: 614000, г. Пермь, ул. Петропавловская, 43)

размещение объекта «Газопровод давлением до 1.2 Мпа, для размещения которого не требуется разрешения на строительство»

на землях муниципальной собственности и государственная собственность на которые не разграничена

на срок 1 год

Местоположение: Пермский край, м.о. Пермский, п. Сылва, микрорайон «Сосновый бор», ул. Радужная, д. 5

Приложение: схема предполагаемых к использованию земель или части земельного участка.

Особые условия использования:

- 1) При размещении газопровода учесть параметры ширины проезда улично-дорожной сети, во избежание сужения полосы отвода дороги.
- 2) При условии получения разрешения на производство земляных работ.
- 3) При пересечении автомобильной дороги «Пермь-Троица-Сылва» получить технические условия в МКУ «Управление благоустройством Пермского муниципального округа».

Заместитель председателя комитета



(подпись, печать)

М.В. Королева



Схема предполагаемых к использованию земель или части земельного участка

Каталог координат, м

Объект: Газопровод давлением до 1,2 Мпа, для размещения которого не требуется разрешения на строительство

Местоположение: расположенных по адресу: Пермский край, м.о. Пермский, п. Сыльва, микрорайон "Сосновый бор", ул. Радужная, д. 5

Площадь земель или части земельного участка, кв.м.: 4058

Категория земель: земли населенных пунктов

Вид разрешенного использования: -









Описание границ смежных землепользователей:

От точки н1 до точки н2 - земельный участок

с кадастровым номером 59:32:0050027:2469

От точки н2 до точки н1 - земли общего пользования

Условные обозначения:

-  - предполагаемый участок земель, на которых планируется размещение объекта
-  - границы и номер земельного участка, сведения о которых внесены в ЕГРН
-  - границы и номер объекта капитального строительства, сведения о которых внесены в ЕГРН
-  - граница кадастрового квартала
-  - зоны с особыми условиями использования территории, сведения о которых внесены в ЕГРН
-  - обозначение запрашиваемого земельного участка
-  - характеристика точки границ земель или части земельного участка
-  - номер кадастрового квартала

№ точки границы	X	Y
н1	518992.57	2262642.24
н2	518996.94	2262649.44
н3	519001.63	2262657.17
н4	519000.32	2262662.53
н5	518999.33	2262666.57
н6	518998.03	2262671.89
н7	518993.35	2262719.47
н8	518997.88	2262719.52
н9	518997.75	2262720.69
н10	519030.30	2262720.76
н11	519060.31	2262720.76
н12	519090.66	2262720.76
н13	519120.85	2262720.76
н14	519150.81	2262720.75
н15	519180.75	2262720.75
н16	519210.90	2262720.75
н17	519228.53	2262720.75
н18	519228.57	2262731.34
н19	519038.79	2262732.05
н20	518996.64	2262730.59
н21	518981.57	2262730.07
н22	518988.12	2262673.02
н23	518986.96	2262670.79
н24	518980.90	2262659.09
н25	518981.98	2262655.86
н26	518984.09	2262649.51
н27	518979.48	2262641.90
н28	518982.09	2262640.34
н29	518988.94	2262636.25
н1	518992.57	2262642.24
н30	518984.80	2262629.42
н31	518975.28	2262634.96
н32	518966.90	2262621.12
н33	518964.39	2262622.65
н34	518957.29	2262610.93
н35	518970.83	2262602.67
н36	518977.93	2262614.38
н37	518976.29	2262615.38
н30	518984.80	2262629.42

